


Statka kinnistu juurdepääs lahendatakse Kahrometsa teelt

Mahasõit sulgetakse







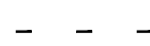


x = 6410000  
y = 680350

x = 6409950  
y = 680350

x = 6409900  
y = 6

**TINGMÄRGID**

-  Kinnistu piir
-  Projekteeritud jalgratta- ja jalgteed asfaltbetoonkate
-  Projekteeritud katte serv
-  Projekteeritud sõidutee betoonäärekivi (h=8cm)
-  Projekteeritud sõidutee allalastud betoonäärekivi (h=0cm)
-  Likvideeritav objekt
-  Projekteeritud kattemärgistus

Muudatused:	Kuupäev:	Muudatuste kirjeldus:
Geoalus:	Koostaja:	Töö nr:
		Möödastatud:

Koordinaadid L-EST97 süsteemis, Kõrgused EH2000 (Amsterdami null) süsteemis.

<b>TPK Projekt OÜ</b>		Projekti nimi: Riigitee nr 25161 Kose-Käbli LOK koha likvideerimine Teed ja platsid	
Projekti juht: Lauri Künnapuu	TPK Projekt OÜ Narva mnt 32-5 Tallinn 10120 Eesti tel: +372 3228111 lauri@tpkprojekt.ee reg: 16418999 MTR EEP04056 EPE001531, 11.01.2022	Objekti asukoht: Riigitee nr 25161 Kose-Käbli km 2,38-2,45 Puiga küla, Võru vald, Võru maakond	
Projekteerija: Lauri Künnapuu		Joonise nimi: Asendiplaan	
Faili nimi: 72232_PP_TL-4_asendiplaan-kehtiv(1).dwg	Joonise nr: 72232	Joonise tähis [nr - leht (lehti)]: TL-4-04	Staadium: Eskiis
Koostatud / trükitud: 07.02.2024 / 07.02.2024		Möötkava: 1:500	